


RADWEGE ÜBERSICHT

- Route 1: Bahnhof – Insel Mainau
- Route 2: Lutherkirche – Insel Reichenau
- Route 3: Lutherkirche – Gottlieben (CH) – Stein am Rhein (CH)
- Route 4: Hafen / Konzil – Romanshorn (CH) – Bregenz (A)
- Landesgrenze Deutschland – Schweiz



Richtung Insel Mainau

Richtung Romanshorn

Richtung Insel Reichenau und Radolfzell

Richtung Stein am Rhein

DEUTSCHLAND

SCHWEIZ

Sertheim

Konstanzer Bucht

Überlinger See

Strandbad Horn

Egg

Allmannsdorf

Staad

Petershausen-Ost

Allstadt

Petershausen-West

Königsbau

Fürstberg

Wollmatingen

Industriegebiet

Oberlohn

Unterlohn

Stromeyersdorf

Paradies

Tägermoos

Tägerwilen

Universität

Bärchen

Grübriesen

Reichenau

Wollmatingen

Radolfzell

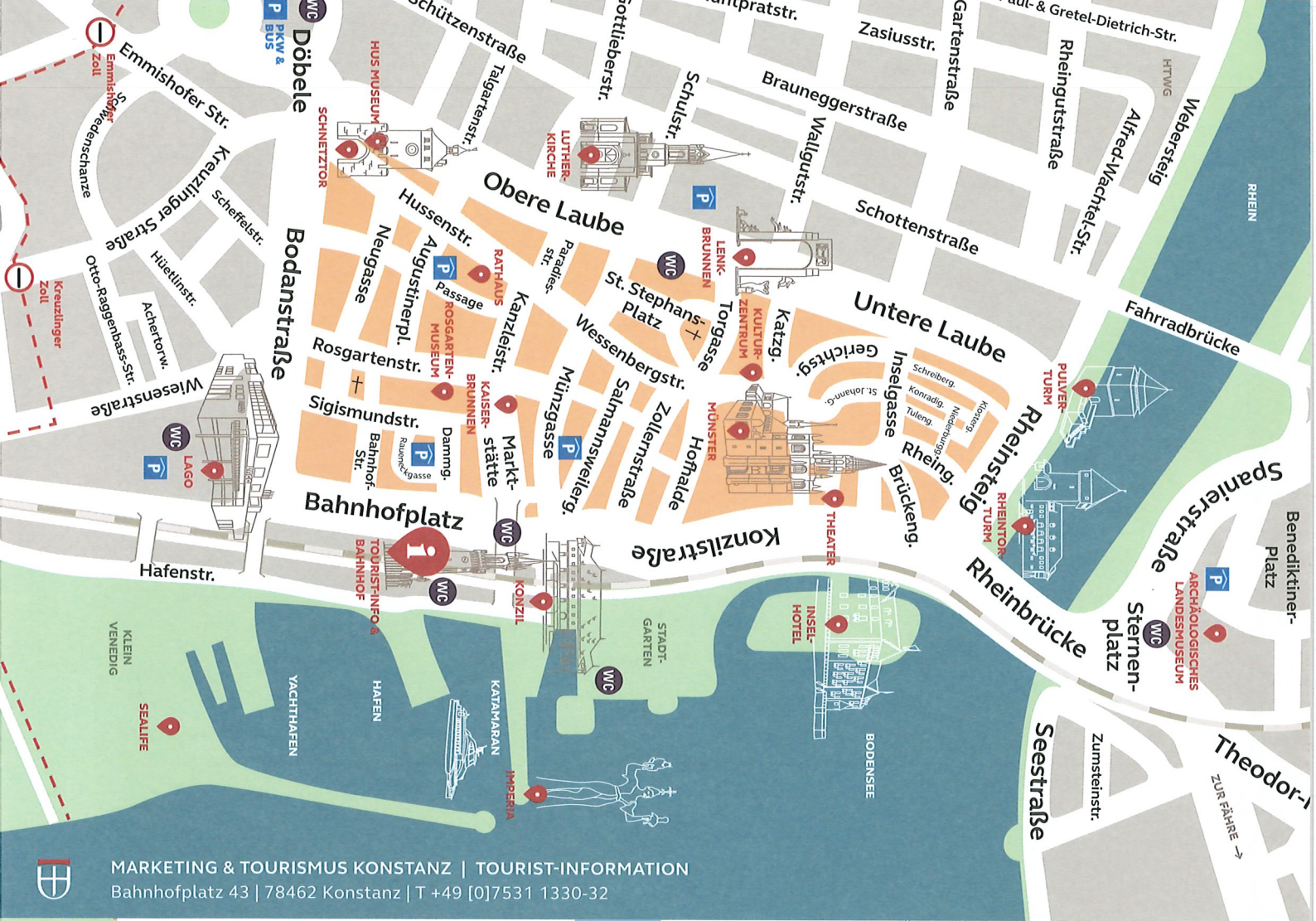
NSG

Wollmatinger Ried

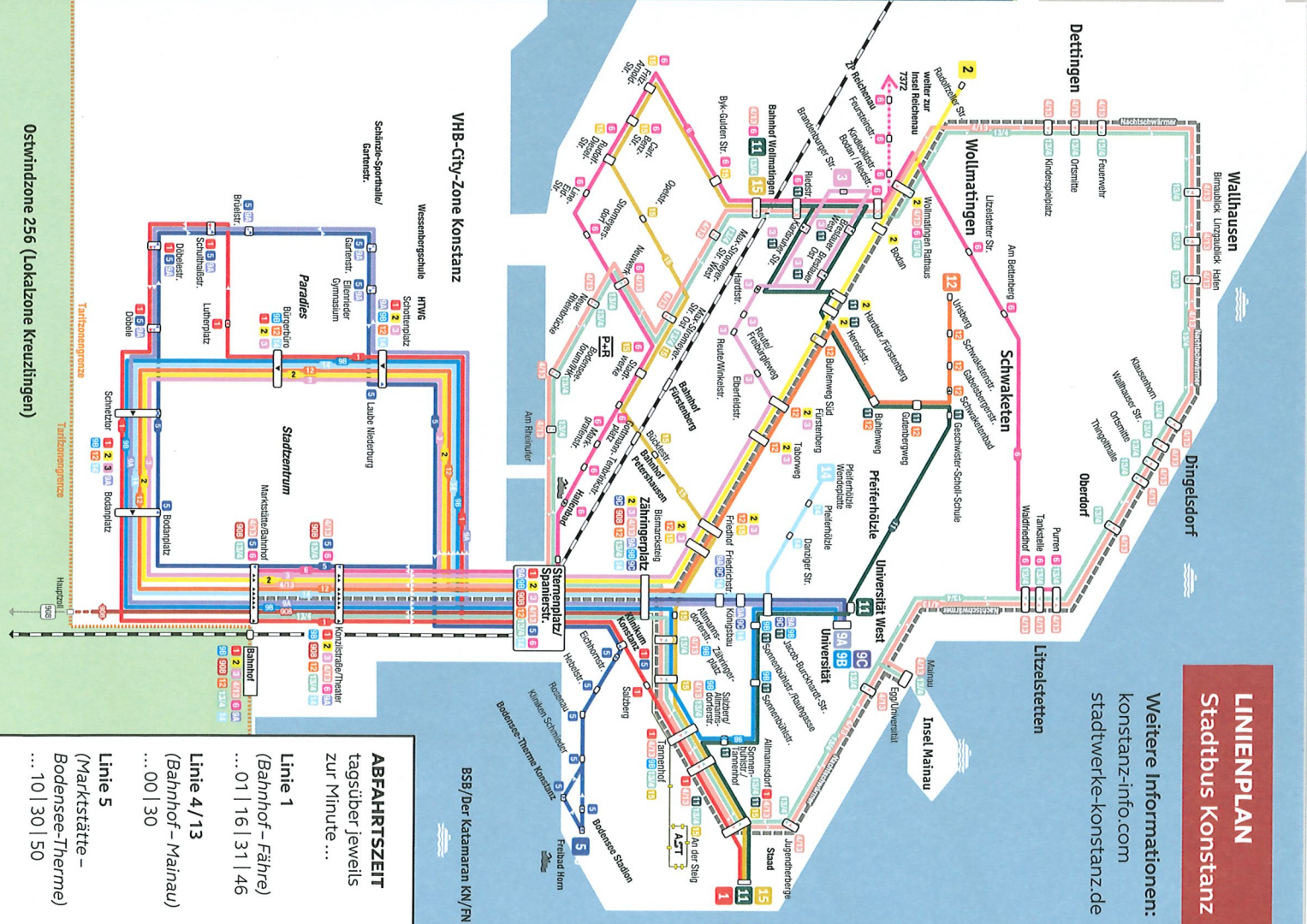
Reichenauer Ried

Reichenauer Ried

Reichenauer Ried



MARKETING & TOURISMUS KONSTANZ | TOURIST-INFORMATION
 Bahnhofplatz 43 | 78462 Konstanz | T +49 [0]7531 1330-32



LINIENPLAN
Stadtbuss Konstanz

Weitere Informationen:
konstanz-info.com
 stadtwerke-konstanz.de

ABFAHRTSZEIT
 tagesüber jeweils
 zur Minute ...

Linie 1
 (Bahnhof – Fähre)
 ... 01 | 16 | 31 | 46

Linie 4/13
 (Bahnhof – Mainau)
 ... 00 | 30

Linie 5
 (Marktstraße –
 Bodensee-Therme)
 ... 10 | 30 | 50

Ostwindzone 256 (Lokalzone Kreuzlingen)